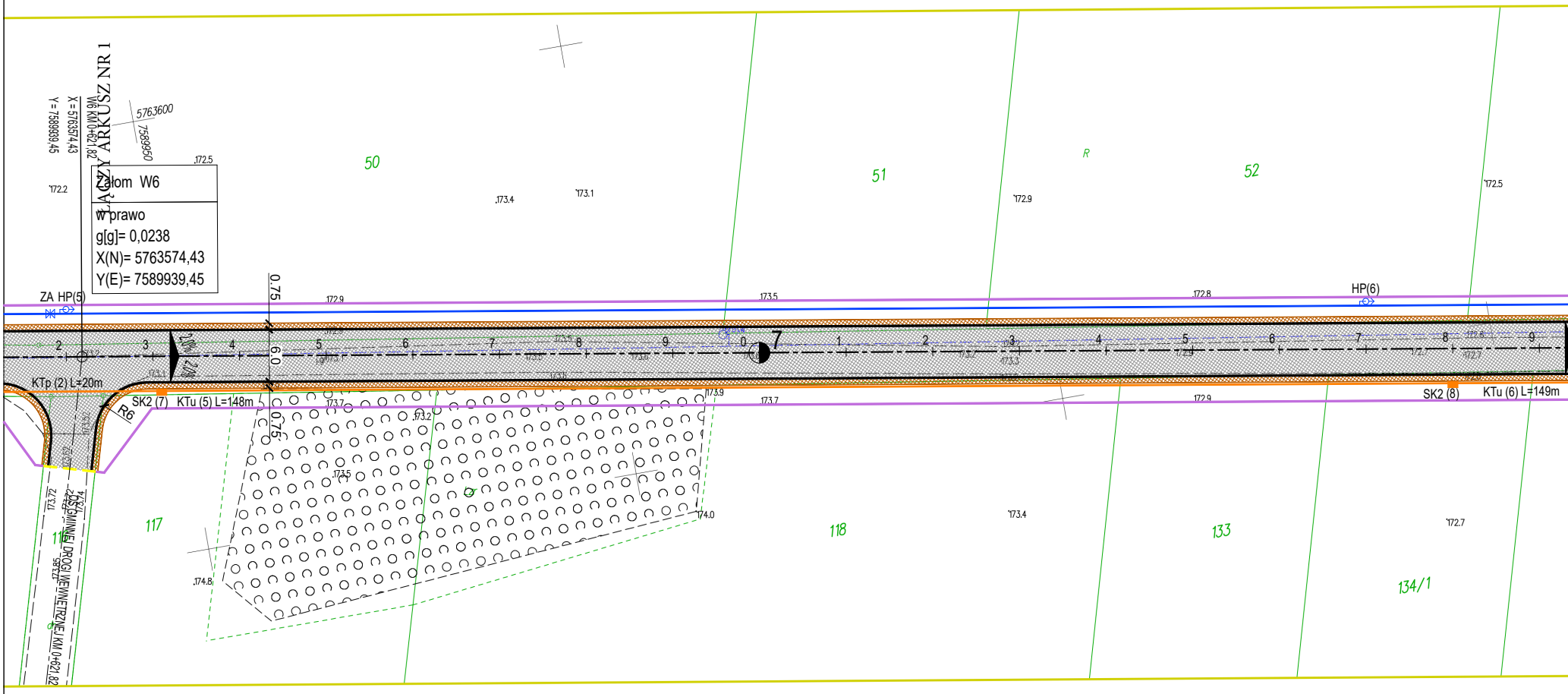
ŁĄCZY ARKUSZ NR 1
W6 KM 0+621,82
X = 5763574,43
Y = 7589939,45
5763600
7589950
Załom W6
w prawo
g[g]= 0,0238
X(N)= 5763574,43
Y(E)= 7589939,45
ZA HP(5)
HP(6)
KTp (2) L=20m
SK2 (7)
KTu (5) L=148m
SK2 (8)
KTu (6) L=149m
R6
0.75
6.0
0.75
2,0%
2,0%
50
51
52
117
116
118
133
134/1
R
172.2
172.5
173.4
173.1
172.9
173.5
172.8
172.5
172.9
173.7
173.2
173.5
173.9
173.7
172.9
174.0
174.8
173.4
172.7
173.72
173.74
173.85
GMINNEJ DROGI WEWNETRZNEJ KM 0+621,82
dr
0
1
2
3
4
5
6
7
8
9

MAPA DO CELÓW PROJEKTOWYCH			Skala mapy 1:500
Godło arkusza mapy	7.168.32.07.1.4, 7.168.32.07.3.2, 7.168.32.07.2.3, 7.168.32.07.4.1	Oznaczenie i informacje o służebnościach gruntowych mających wpływ na zagospodarowanie gruntów, zlokalizowanych w granicach projektowanej inwestycji	Nie badano
Jednostka ewid.	061105_2 Łuków		
Obręb ewid.	0009 Grężówka Kolonia	Oznaczenie i symbol konturu użytku gruntowego, który nie jest ujawniony w bazie danych ewidencji gruntów i budynków	Brak
Numer działki	93		
Ulica, nr	ul. Gospodarcza	Oznaczenie granicy obszaru, który był przedmiotem aktualizacji	▬
Układ współrz. płaskich	2000/21		
Układu wysokości	PL-EVRF2007-NH	Dane dotyczące granic działki pod względem dokładności spełniają kryteria obowiązujących standardów technicznych.	
Ident. zgłoszenia pracy geod.	Podgik.6640.165.2024		
Wykonawca:	**Usługi Geodezyjne** **Artur Świder** ul. Sosnowa 21, 21-400 Grężówka tel. 602 704 885, NIP: 825-191-64-91	Stan aktualności mapy na dzień:	13.06.2024r

Poświadcza się, że niniejszy dokument został opracowany w wyniku prac geodezyjnych i kartograficznych, których rezultaty zawiera operat techniczny wpisany do ewidencji materiałów państwowego zasobu geodezyjnego kartograficznego po uzyskaniu pozytywnego wyniku weryfikacji. Jednocześnie informuję, że jestem świadomy odpowiedzialności karnej za złożenie fałszywego oświadczenia.

Organ Służby Geodezyjnej i Kartograficznej , który otrzymał zgłoszenie	STAROSTA ŁUKOWSKI
Identyfikator ewidencyjny materiału zasobu – operatu technicznego	P.0611.2024.1622
Data wpisaria operatu technicznego do ewidencji zasobu	24.06.2024 r

GEODETA
mgr inż. Artur Świder

GEODETA
mgr inż. Radomir Kabak
Uprawnienia Nr 19024

ARKUSZ MAPY NR 2

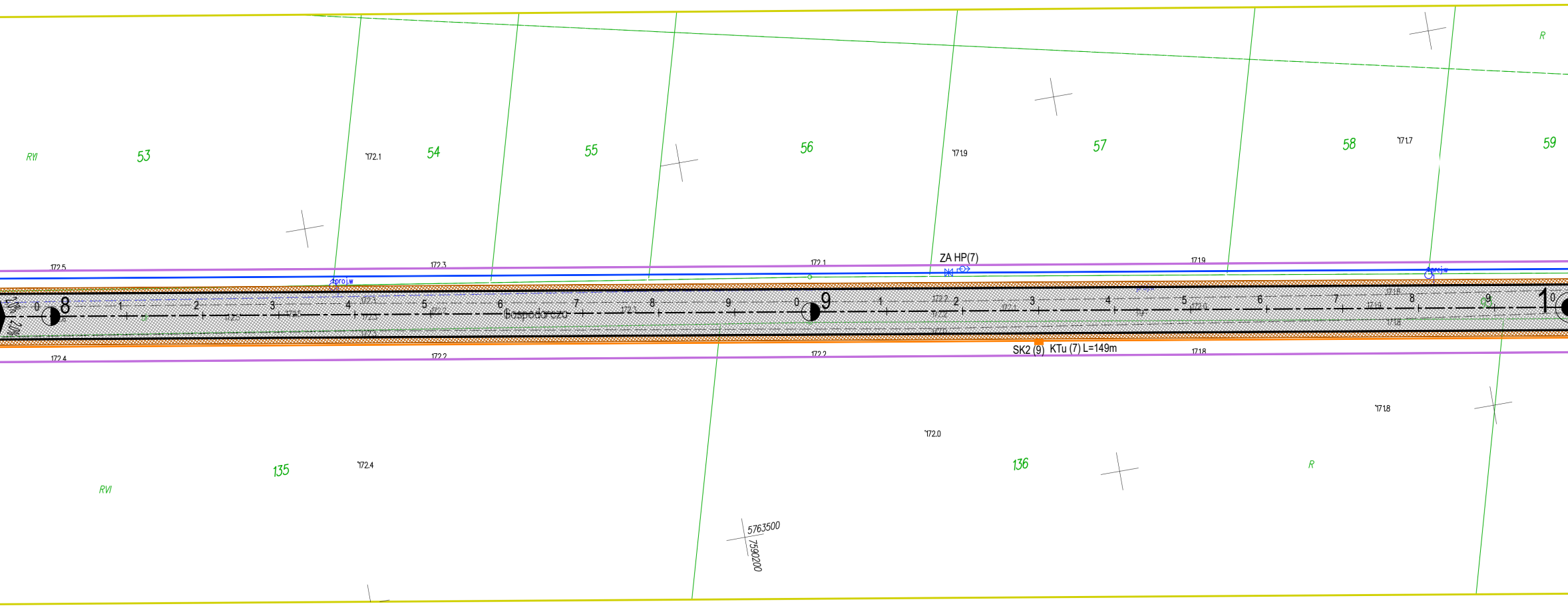
RVI
53
172.1
54
55
56
171.9
57
58
171.7
59
R
172.5
172.3
172.1
ZA HP(7)
171.9
proj.w
proj.w
2,0%
2,0%
8
9
1
Gospodarczo
172.4
172.2
172.2
SK2 (9) KTu (7) L=149m
171.8
171.8
172.0
135
172.4
RVI
136
R
5763500
7590200

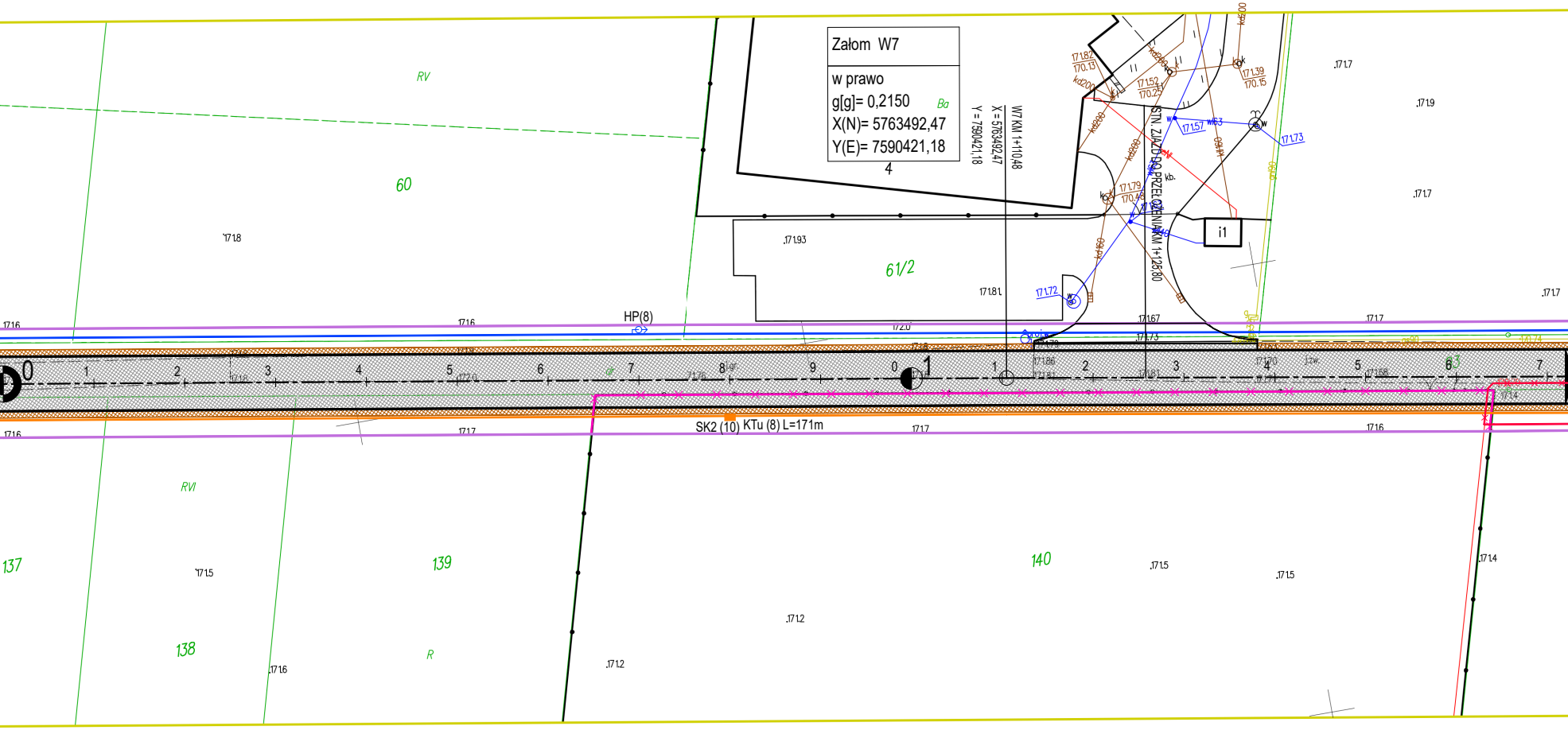
Załom W7
w prawo
g[g]= 0,2150
X(N)= 5763492,47
Y(E)= 7590421,18
4
W7 KM 1+110,48
X = 5763492,47
Y = 7590421,18
STN. ZJAZD DO PRZEŁOŻENIA KM 1+125,80
i1
kd200
kd160
kd500
171.82
170.13
171.52
170.25
171.39
170.15
171.79
170.48
171.57
wl63
171.73
171.72
wl40
kb.
RV
60
Ba
61/2
171.8
171.93
171.81
171.67
171.73
172.0
171.7
171.9
HP(8)
171.6
SK2 (10) KTu (8) L=171m
171.7
RVI
137
138
139
140
R
171.5
171.6
171.2
171.4
0
1
2
3
4
5
6
7
8
9

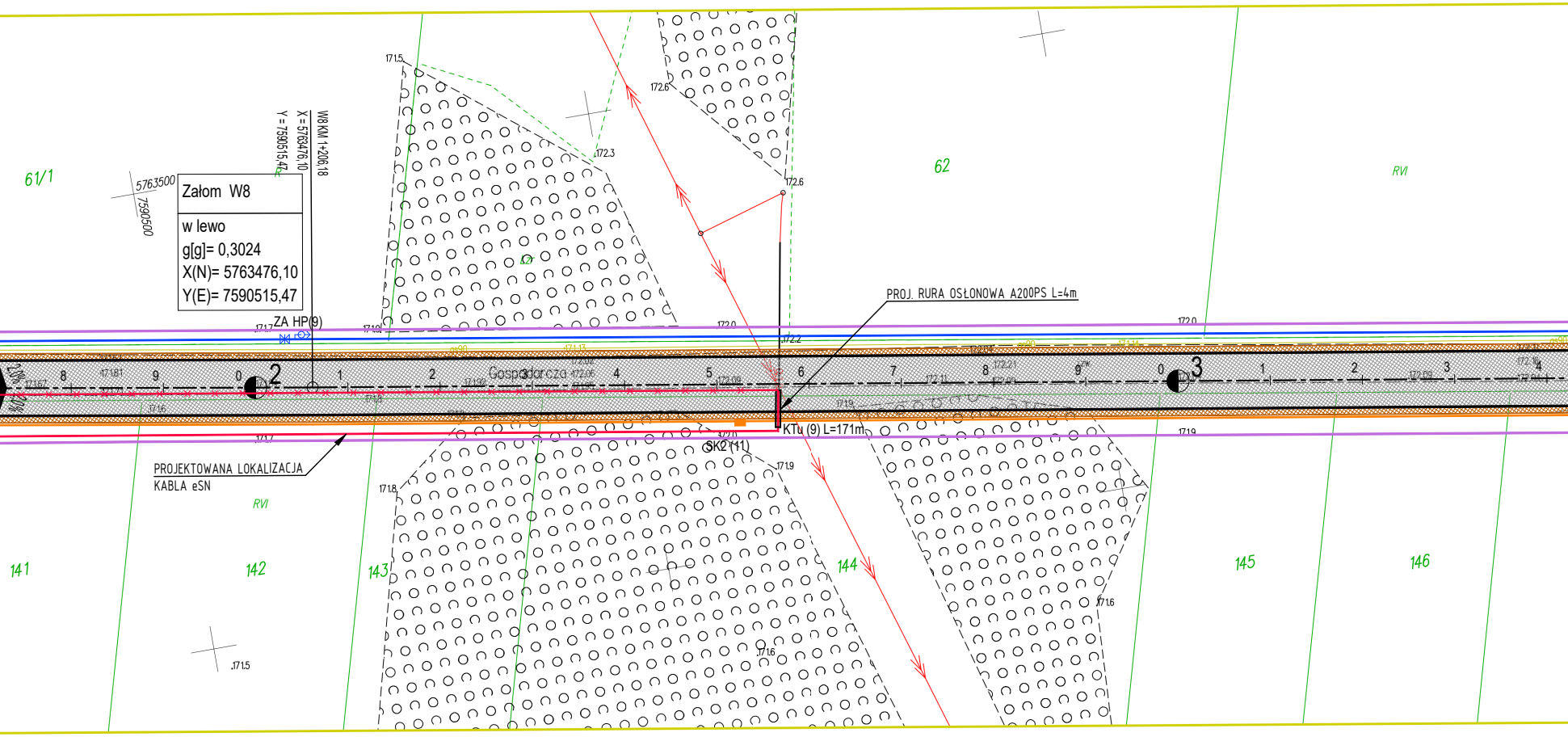
Załom W8
w lewo
g[g]= 0,3024
X(N)= 5763476,10
Y(E)= 7590515,47
W8 KM 1+206,18
X = 5763476,10
Y = 7590515,47
5763500
7590500
ZA HP(9)
PROJ. RURA OSŁONOWA A200PS L=4m
KTu (9) L=171m
SK2 (11)
PROJEKTOWANA LOKALIZACJA
KABLA eSN
Gospodarcza
61/1
62
141
142
143
144
145
146
RVI
RVI
2
3
8
9
0
1
2
3
4
5
6
7
8
9
0
1
2
3
4
171.5
172.6
172.3
172.6
172.0
172.2
172.0
171.7
171.6
171.8
171.9
171.9
171.6
171.6
171.5
171.9
172.09
172.11
172.21
171.81
171.67

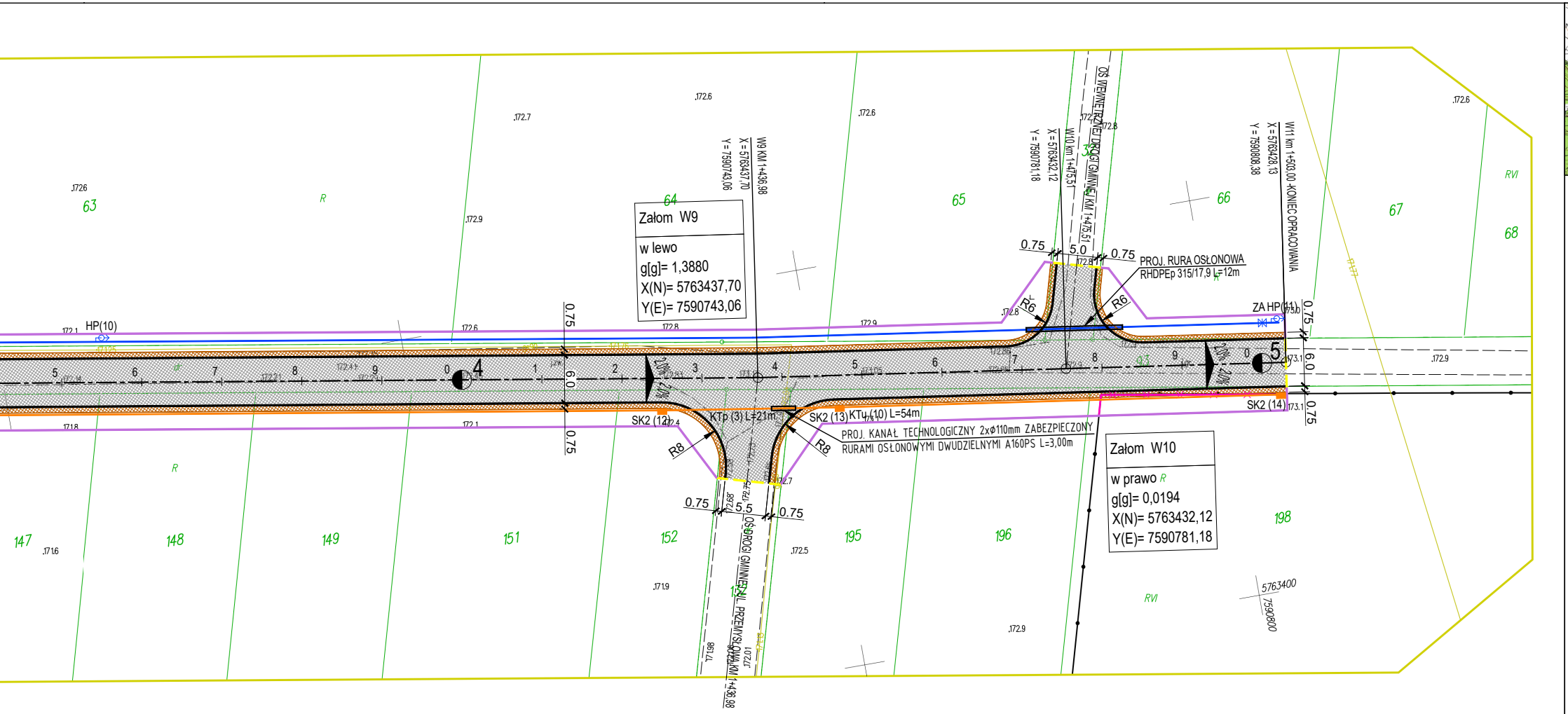
63
64
65
66
67
68
147
148
149
151
152
195
196
198
R
RVI
Załom W9
w lewo
g[g]= 1,3880
X(N)= 5763437,70
Y(E)= 7590743,06
W9 KM 1+436,98
X = 5763437,70
Y = 7590743,06
W10 km 1+475,51
X = 5763432,12
Y = 7590781,18
OŚ WEWNĘTRZNEJ DROGI GMINNEJ KM 1+475,51
W11 km 1+503,00 -KONIEC OPRACOWANIA
X = 5763428,13
Y = 7590808,38
PROJ. RURA OSŁONOWA
RHDPEp 315/17,9 L=12m
ZA HP(11)
HP(10)
R6
R8
0.75
5.0
5.5
6.0
2,0%
SK2 (12)
SK2 (13)
SK2 (14)
KTp (3) L=21m
KTu (10) L=54m
PROJ. KANAŁ TECHNOLOGICZNY 2xø110mm ZABEZPIECZONY
RURAMI OSŁONOWYMI DWUDZIELNYMI A160PS L=3,00m
Załom W10
w prawo
g[g]= 0,0194
X(N)= 5763432,12
Y(E)= 7590781,18
OŚ DROGI GMINNEJ UL. PRZEMYSŁOWA KM 1+436,98
5763400
7590800
4
5

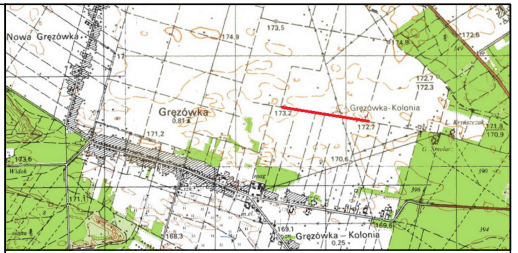
Nowa Gręzówka
Gręzówka
Gręzówka-Kolonia
Gręzówka – Kolonia

LEGENDA:

- ▨ -PROJ. NAWIERZCHNIA ASFALTOWA SZER. 6.00m / 5.50m / 5.00m
- ▨ -PROJ. POBOCZA GRUNTOWE ULEPSZONE KRUSZYWEM SZER. 0.75m
- - - -CZĘŚĆ DZIAŁEK ISTN. PASA DROG. [granica oprac.]
- — -PROJEKTOWANE GRANICE PODZIAŁU =PROJ. GRANICE PASA DROGOWEGO [granica oprac.]
- —×— -OGRODZENIA PRZEZNACZONE DO ROZBIÓRKI W GRANICACH PROJEKTOWANEGO PASA DROG.
- —×— -ISTNIEJĄCY KABEL eSN PRZEZNACZONY DO PRZEŁOŻENIA
- — -PROJEKTOWANA LOKALIZACJA KABLA eSN
- — -PROJEKTOWANA SIEĆ WODOCIĄGOWA PE-RC SDR17 225x13,4 PN10
- HP -PROJEKTOWANY HYDRANT NADZIEMNY DN100 PN10
- ZA -PROJEKTOWANA ZASUWA DN200 PN10
- ■ -PROJ. STUDZIENKA KABLOWA SK-2 1,50x0,93m
- — -PROJ. KANAŁ TECHNOLOGICZNY:
  KTu:
  1x RO - RPPØ110/6,3mm
  1x WMR - RS: HDPE Ø40x3,0mm MR: 7xØ10x1,0mm
  KTp:
  2x RO - RPPØ110/6,3mm
  1x WMR - RS: HDPE Ø40x3,0mm MR: 7xØ10x1,0mm

NAZWA INWESTYCJI
Budowa drogi w miejscowości Gręzówka
od km 0+003.00 do km 1+503.00

RYSUNEK		SKALA	DATA	NR RYS.
PROJEKT ZAGOSPODAROWANIA TERENU -2		1:500	10.2024	PZT2

	UPRAWNIENIA	PODPIS
DROGI -PROJEKTOWAŁ Tomasz Rykaczewski	MAZ/0394/POOD/05	
DROGI -SPRAWDZIŁ Tomasz Polkowski	LUB/0171/POOD/13	
DROGI -OPRACOWAŁ Konrad Skwarek	inż. bud.	
ELEKTRYKA -PROJEKTOWAŁ Krzysztof Kuciński	GT.4224/83/71/80	
ELEKTRYKA -SPRAWDZIŁ Grzegorz Dębowski	434/Lb/2001	
SANITARNA -PROJEKTOWAŁ Łukasz Borkowski	LUB/0061/PWBS/17	
SANITARNA -SPRAWDZIŁ Rafał Wójcicki	LUB/0071/PWBS/17	

POŚWIADCZAM SPORZĄDZENIE PROJEKTU ZAGOSPODAROWANIANA NA ZGODNEJ
Z ORYGINAŁEM KOPII AKTUALNEJ MAPY DO CELOW PROJEKTOWYCH